

ПРИЛОЖЕНИЕ 12

(обязательное)


к инструкции о проведении
учета жилищного фонда
в Российской Федерации

ГУП КТИ "Курский домнал"
(наименование бюро)

БЮРО ТЕХНИЧЕСКОЙ ИНВЕНТАРИЗАЦИИ

Область, республика, край Ставропольский
Район Курский
Город (др. поселение) ст. Курская
Район города _____

ТЕХНИЧЕСКИЙ ПАСПОРТ ЗДАНИЯ (СТРОЕНИЯ)




№ _____ по улице (пер.) КОЛЫЦОВА (Лит) К
(местоположение объекта учета)

Инвентарный номер	<u>3000</u>					
Номер в реестре жилищного фонда						
Кадастровый номер	<u>26</u>				<u>38</u> <u>3000</u>	<u>К</u> <u>1001</u>
	А	Б	В	Г	Д	Е

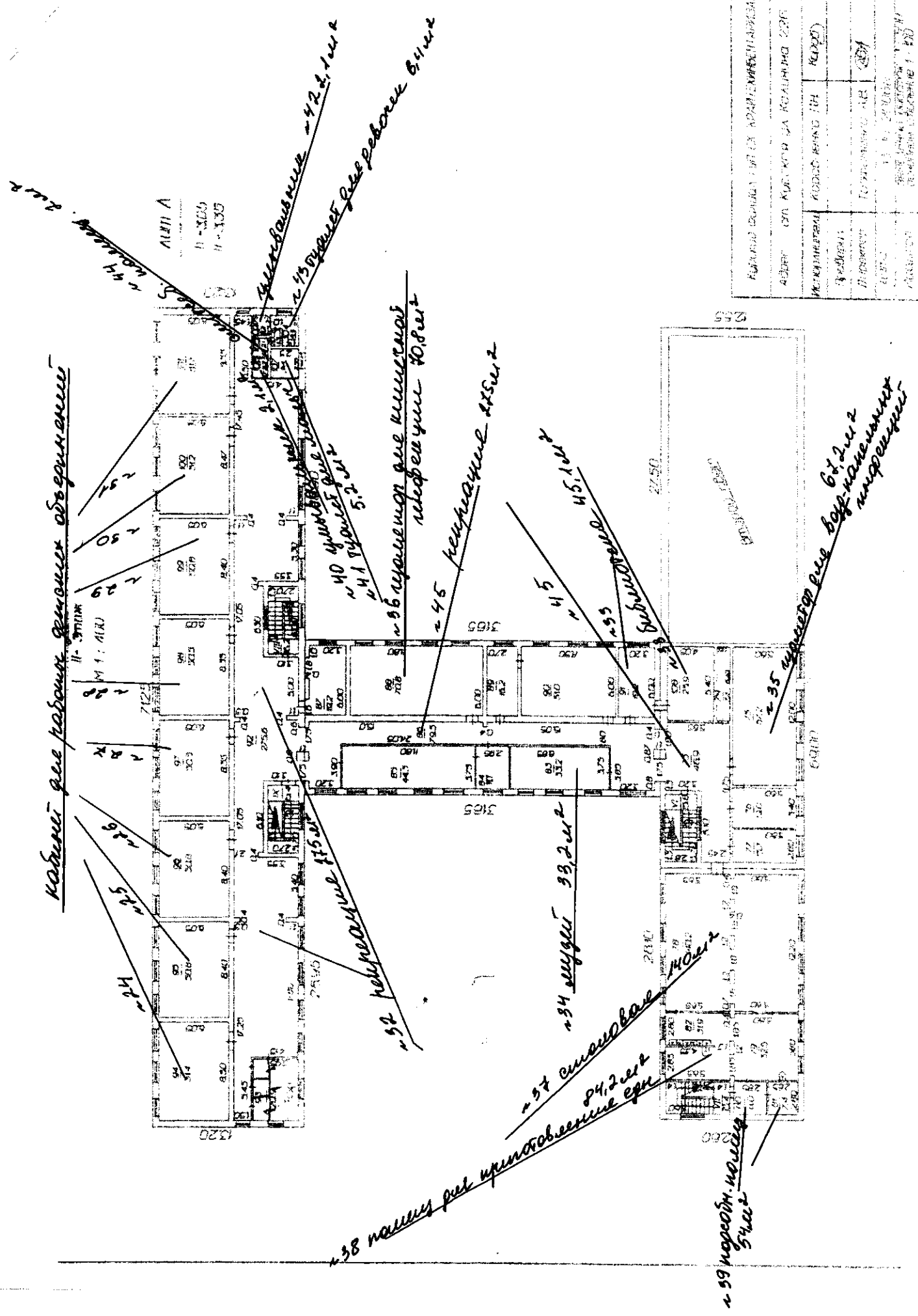
Паспорт составлен по состоянию на

на 25 октября 2002 г.
(указывается дата обследования объекта учета)

Директор бюро, С.Н. Бойко



II этаж

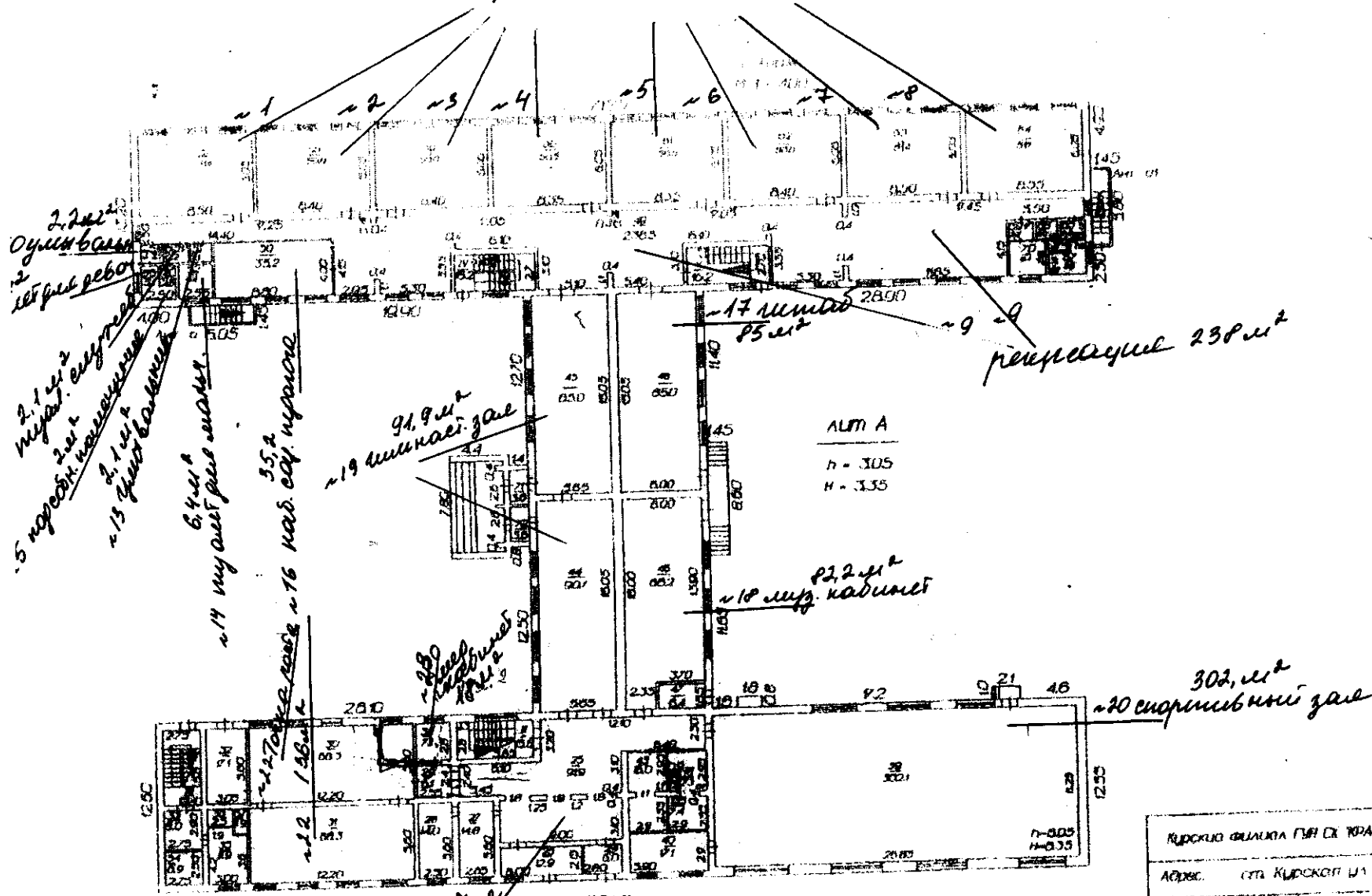


НАИМЕНОВАНИЕ	КОД	КОД	КОД
АДРЕС	ОП	КОД	КОД
ИНТЕРЬЕР	КОД	КОД	КОД
МАТЕРИАЛ	КОД	КОД	КОД
МАТЕРИАЛ	КОД	КОД	КОД

Меняющаяся площадь - 1197,1 м². Общая полезная площадь - 2707,3 м²

1 этаж

Отрядные кабинеты



АЛТ А
h = 3.05
H = 3.35

КУРСКОЕ ОБЛАСТНОЕ ГУБ. ЦК КОМПАКТНО-ПРОФИТАЦИОННО-УЧЕБНО-МЕТОДИЧЕСКОГО ЦЕНТРА		
Адрес: г. Курск, ул. Калининская 226		
Инициалы	Курская область	Курская
Подпись	Курская область	Курская
Дата	15.11.2005	
Место	Курская область, г. Курск	

Менюшная площадь - 1510,2 м²